


事業実施報告書（四国の川を考える会 令和5年度助成事業）


- 1 事業名 : 横瀬川ダムアクティブイベント
- 2 実施内容 : クライミングフリーデー・ダム見学
- 3 実施目的 : 令和5年3月、中筋川ダム・横瀬川ダムの2ダム等を活用した地域活動等への取組の基本方針として「中筋川流域水源地域ビジョン」が策定され、ビジョン達成を目指し“かわ”と“まち”が一体となった良好なる水辺整備を目指す取組である「中筋川流川街づくり計画」の策定に向けた検討を開始
本計画策定の実現に向け、ダム周辺利活用の要望等を確認するための実証実験として、本イベントを実施
併せて、横瀬川ダム利用上の課題であったトイレに関して、仮設トイレ・手洗い器を設置し、課題解消を図り水辺の利用を促すものである
- 4 実施者等 : 主催 ダム活元気ネットワーク
協力 ダム利活用調整協議会
四万十市、宿毛市、三原村、四万十市教育委員会、宿毛市教育委員会、三原村教育委員会、中村商工会議所、宿毛商工会議所、三原村商工会、幡多土木事務所宿毛事務所、渡川ダム統合管理事務所
- 5 実施日時 : 2023年8月26日（土）10:00～14:00
- 6 実施場所 : 横瀬川ダム（高知県宿毛市山奈町山田字陰平山6144-10）
- 7 実施概要 : ダム壁面クライミング及びダム内部見学
- 8 参加者 : クライミング実施者9名・ダム見学実施者17名
- 9 広報 : 報道機関への情報提供・宿毛市広報紙への掲載及び広報用ちらし配布
- 10 効果 : 本事業は、ダム周辺地域が一体となって実施する事業であり、イベント等を通じてダム及び関連施設や周辺環境等自然に対する興味や不思議さ、水辺の環境等に関心をもっていただくことができた
また、報道等による周知により地域外の方々へ当活動を通して当地域の魅力を知っていただき、来訪者を増やし、地域の活性化に繋げることができたと考える
- 11 実施状況 : 添付写真参照



準備・広報



受付・装具装着・説明場




コース全景



安全施策

クライミング実施状況
(左側：初心者・右側上級者用)

横瀬川ダムイベント（壁面クライミング・ダム見学）広報資料



LED 防犯灯交換補助金

町内では、エネルギーの削減と省エネの推進を目的として、LED防犯灯へ交換する経費に対する補助の上乗率を、令和5年度に限り、20,000円に引き上げます。
※対象 令和5年度にLED防犯灯に交換する自治体
※申請 LED防犯灯に交換する工事の期に前した時期
※金額 対象経費の2分の1または10万円以内の上限（ただし、10万円以内の上限がないものもある）
※工事費 工事に伴った補助金の申請が必要で、事前に設置する場合は補助金は、これまでに合計で5,000円以上です。
※対象経費の区分 または1町区・5,000円以内の区分（ただし、町区別）
※申請 申請書 62-1253

農地パトロールの実施

農業委員会では、市内の農地の利用状況調査（農地パトロール）を毎年実施し、遊休農地の把握と解消、農地の適正利用の早期実施に努めています。
 ※月1回の巡回調査では農地に立ち入ることとなりますが、ご理解とご協力を願います。
※農業委員会事務局 62-1244

水道メーター（水道器）取り替え

水道メーターの更新時期は、計量法により定められているため、水道局から材料を取り寄せ交付しています。令和5年度7月3月までに有期限満期を迎える水道メーターの取り替えを行います。
※対象 令和5年2月まで（予定）
※対象 『上水道使用量の測定方法』に記載されているメーター番号のアルファベット以下2桁の数字が28の倍数
 例) A28-000
 ※水道局職員が交付する標準型自動検針機が普及しています。
 ※取り替え作業には水道が使用できません（15分から30分程度）。
 ※ご不在の場合は、取り替え作業員が止工し作業の完了後に取り替え済みの区分を郵便物に入れておきます。
※申請 62-1248

行政情報および個人情報の公開の運用状況

令和5年度における情報公開の状況は以下のとおりです。
 ※行政情報の公開状況
 件数 13件 全部公開決定 4件
 部分公開決定 6件
 非公開決定 3件
 個人情報保護法
 件数 10件 全部公開決定 8件
 部分公開決定 2件
 非公開決定 0件
 ※全部公開決定とは、請求のあった行政情報または個人情報すべて公開する場合の決定
 ※部分公開決定とは、請求のあった行政情報または個人情報うち、利用が定まる部分のみ公開する場合の決定
 ※非公開決定とは、請求のあった行政情報または個人情報うち、開示しない場合の決定（該当する文書が存在しない場合を除く）
※総務課 62-1253

横瀬川ダムクライミングフリーデー&ダム見学

横瀬川ダムにて、クライミングフリーデーダム見学を実施します。
 ※事前申込制にて事前申込要せずダム見学のクライミングを自由に体験していただくことができます。また、ダム見学では、普段見ることのできないダム内部にもご案内いたします。
開催日時 8月26日（土）11:00～14:00
開催場所 横瀬川ダム
 ※雨天時は、ダム見学のみにいたします。
※横瀬川ダム総合管理事務所 総務課 66-7507

夏休みの週末は・・・

中筋川ダム・横瀬川ダム周辺を満喫しよう!

2023年7月24日(月)～8月31日(木)
中筋川ダム・横瀬川ダム周辺
 (詳しくは表裏をご覧ください)

期間中常設

中筋川ダム橋/木公舎

橋下で水遊びを楽しんでもらえるよう、開放室を設置します!

横瀬川ダム大物川橋周辺

橋梁下付近に遊歩道にトイレを設置します!

【主催】ダム元気ネットワーク
 【お問い合わせ先】事務局：渡川ダム総合管理事務所 管理課 電話 0880-66-2501

2023年7月24日(月)～8月31日(木)

中筋川ダム・横瀬川ダム周辺イベント情報

イベントをコンパクトした人にはプレゼントがあるよ!
 中にはおの人気カードも・・・!

8月6日(日)

村民向けの夏で遊ばせ体験と1

自然体験で自分たちで遊ばせよう! 夏休みの思い出作り。夏休みの思い出作り。夏休みの思い出作り。

8月20日(日)

中筋川ダム 村民向けの夏で遊ばせ体験と2

自然体験で自分たちで遊ばせよう! 夏休みの思い出作り。夏休みの思い出作り。夏休みの思い出作り。

8月26日(土)

横瀬川ダム クライミングフリーデー&ダム見学

橋下で水遊びを楽しんでもらえるよう、開放室を設置します!

【主催】ダム元気ネットワーク
 【協力】ダム利用調整協議会
 西万十町、高毛町、三原村、西万十町教育委員会、高毛町教育委員会、三原村教育委員会、中村商工会議所、高毛町商工会議所、三原村商工会議所、橋下ダム事務所高毛事務所、渡川ダム総合管理事務所
 【お問い合わせ先】事務局：渡川ダム総合管理事務所 管理課 高知県高毛町市街地(横瀬川)宇野ヶ崎山 電話 0880-66-2501 Mail: dkr-f7850@ml.it.zo.jp

沼毛市広報紙（広報すくも8月号）掲載状況

ダムイベント広報ちらし

事業実施報告書（四国の川を考える会 令和5年度助成事業）

- 1 事業名 : ポタリング 幡多（大物川）（横瀬川ダムサイクルイベント）
- 2 実施内容 : 自転車を使用してのポタリング（散歩）・ダム見学・クライミング等
- 3 実施目的 : 令和5年3月、中筋川ダム・横瀬川ダムの2ダム等を活用した地域活動等への取組の基本方針として「中筋川流域水源地域ビジョン」が策定され、ビジョン達成を目指し“かわ”と“まち”が一体となった良好なる水辺整備を目指す取組である「中筋川流川街づくり計画」の策定に向けた検討を開始
 周辺地域（四万十市及び宿毛市）と地域交通機関（土佐くろしお鉄道）が一体となり本イベントを実施し、ダムを含めた周辺地域の自然等魅力を理解していただき地域内外の方々へ発信し、来訪者や交通機関利用者を増やし、地域の活性化に繋げる
- 4 実施者等 : 主催 ダム活元気ネットワーク
 協力 ダム利活用調整協議会、土佐くろしお鉄道
- 5 実施日時 : 2023年12月3日（日）09:00～16:00
- 6 実施場所 : 四万十市内～横瀬川ダム（高知県宿毛市山奈町山田字陰平山6144-10）他周辺地域
- 7 実施概要 : ポタリング（自転車を使用しての散歩）・ダム見学・ダム壁面クライミング（ポタリングコース・総延長約40km）
 四万十市防災センター～中村駅～（列車（サイクルトレイン）移動）～有岡駅～宿毛市山田～横瀬川ダム（昼食・クライミングイベント等）～横瀬～有岡～四万十市防災センター
- 8 参加者 : 30名（うち、クライミング実施者16名・ダム見学実施者29名）
- 9 広報 : 特になし
- 10 効果 : イベント等を通じてダム及び関連施設や周辺地域の風景・自然環境に対して興味や魅力等関心をもっていただき、地域内外の方々へ当活動を通して当地域の魅力を発信し、知っていただく
- 11 実施状況 : 添付写真参照



サイクルトレイン内部状況



ポタリング（山田地区）



ポタリング（横瀬川ダム上）



集合写真①（山田地区）



集合写真②（横瀬川ダム上）



クライミング 実施状況
 （左側：初心者・右側上級者用）

横瀬川ダムサイクリングイベント（ポタリング 幡多）広報資料

9月26日打ち合わせ時 清家様よりご提案いただいた企画

幡多の秘境の紅葉を楽しむ ポタリング幡多(大物川)

環境にやさしく、免許もいらす、維持費もかからず、そこそこ 幡多には自転車がよく似合う!!
 ているエコな乗り物といえば、誰でも「自転車!」と答えるはず…。そして、幡多半島にはゆっくりのんびりペダルをこぎながら巡ると、その良さがますます体感できる場所がたくさんあります。願して『幡多には自転車がよく似合う!!』を合言葉に、「エコ幡多」は自転車を利用してのエコツアーを幡多半島で展開します。



野毛市と四万十市の境界を流れる横瀬川の上流には横瀬川ダムがあり、そのダムから上流の地区は大物川。おものがわくとよばれ、きれいな清流に気持ち洗われる場所です。
 高知県の県鳥である「やいばり」の岩鳥が日本で初めて確認された場所でもあり、時には見事な紅葉が見られます。
 今回の『ポタリング幡多』は、その幡多の秘境ともいえる大物川で紅葉を堪能するのが目標。
 ポタリング幡多のテーマは、ただ走るだけでなく、地域の力とのふれあいや、地元ならではの美味しいものを味わえるツアーであること、ということで、新しい発見を期待して下さい。

開催日：令和5年11月12日(日) 午前9時～16時
 ルート：防災センター→有岡駅→山田→横瀬川ダム(昼食)→横瀬→有岡→防災センター
 募集人数：40人(約40kmを自転車で走る自信のある方、難易度…★★★☆☆)
 参加費：3,000円(昼食、補食…)
 締め切り：11月8日(水)
 集合場所：午前9時までに防災センター集合
 自転車：スポーツ車(ロード、クロス、MTB)限定 ヘルメット、手袋、防寒ウェア

問合せ 実行委員会
 主催： 後援：

イベント参加案内ちらし(案)

幡多の秘境の紅葉を楽しむ ポタリング幡多(大物川) <<参加申込書>>

ゼッケン No.

参加種目	サイクリング			・サイクルトレインを中村駅から有岡駅まで運行します ・中村駅から、汽車に自転車を載せ、そのまま乗車できます ・有岡駅から山田、横瀬川ダム経由で中村駅まで(約33km) 自転車のおよそのレベル(自己判断)を下記欄に記入して下さい		
ふりがな		性別		車種	<input type="radio"/> ロード <input type="radio"/> クロス <input type="radio"/> MTB <input type="radio"/> ミニベロ	なかなか <input type="radio"/> そこそこ <input type="radio"/> まだまだ <input type="radio"/>
氏名	年 月 日生	歳	保障に必要なのでお忘れずに	乗車予定駅	中村駅	
ふりがな		性別		車種	<input type="radio"/> ロード <input type="radio"/> クロス <input type="radio"/> MTB <input type="radio"/> ミニベロ	なかなか <input type="radio"/> そこそこ <input type="radio"/> まだまだ <input type="radio"/>
氏名	年 月 日生	歳	保障に必要なのでお忘れずに	乗車予定駅	中村駅	
自宅住所	〒 ()			市 ()		
	番 ()			番 ()		
	e-mail(よろしければ)					
自宅以外連絡先(緊急用)	(住所)	(番)	(関係)			
	(氏名)	()				
参加に当たっての抱負など						

◎参加に際しては、この申込書を申込先へ郵送・FAXまたは持参してください。参加費は当日いただきます。
 申込先 ダム活元ネットワーク事務局(〒788-0781 宮毛市平田町黒川字藤ヶ崎山 5312-48)
 (TEL0880-66-2501 fax0880-66-2511 メール skr-17950@mlit.go.jp)

私は本大会に参加するにあたり、以下のことを誓約いたします。(自筆署名捺印) 2023年 月 日

- 1 自分自身の健康管理に細心の注意を払い、トレーニングを行い、万全な体調で大会に参加します。
- 2 大会期間中、主催者の設けた規則や運営スタッフなどの指示に必ず従います。
- 3 大会に関連するメディアの報道などに、名前、写真などを自由に使用することを許可します。
- 4 悪天候などにより、大会が中止になった場合、参加料のうち、必要経費相当分が返金されないことを了承します。

誓約書

参加者署名 _____ 印

保護者署名(18歳以下または中学生の場合) _____ 印

《事務局記入》(受付日) (参加料) 済・未 (備考) (担当)

イベント参加申込書